



บันทึกข้อความ

ส่วนราชการ งานสวัสดิการสังคม สำนักปลัดเทศบาล

ที่ รย ๕๒๑๐๑/ วันที่ ๑๓ กันยายน ๒๕๖๔

เรื่อง รายงานการการแจ้งอาณาเขตของชุมชนภายในเขตเทศบาลตำบลเมืองแกลง

เรียน หัวหน้าสำนักปลัดเทศบาลฯ/ปลัดฯ/นายกเทศมนตรี

เรื่องเดิม


ตามหนังสือเทศบาลตำบลเมืองแกลง ที่ รย ๕๒๑๐๑/ว ๑๒๗๒ ลงวันที่ ๓๐ สิงหาคม เรื่อง การแจ้งแผนที่และอาณาเขตของชุมชนภายในเขตเทศบาลตำบลเมืองแกลง นั้น

ข้อเท็จจริง


๑. งานสวัสดิการสังคม สำนักปลัดเทศบาล ได้รับแบบตอบรับจากชุมชนทั้ง ๑๖ แห่ง เป็นที่เรียบร้อย มี ๑๓ ชุมชนเห็นชอบตามแผนที่และอาณาเขตตามที่เทศบาลฯแจ้ง และอีก ๓ ชุมชนขอแก้ไข ประกอบด้วย

- ชุมชนคอนมะกอก
- ชุมชนสารนารถ
- ชุมชนโพธิ์เงิน

๒.งานสวัสดิการสังคม สำนักปลัดเทศบาล ได้ออกลงสำรวจและปรึกษารื้อกับประธานชุมชนและคณะกรรมการในการแก้ไขแผนที่และอาณาเขตชุมชนใน ๓ ชุมชน คือชุมชนคอนมะกอก ชุมชนสารนารถและชุมชนโพธิ์เงิน




ชุมชนสารนารถ



ชุมชนคอนมะกอก

๓. สำหรับชุมชนโพธิ์เงินขอให้แก้ไขป้ายชื่อซอยท้ายบุญ (ข้างร้านลมโชย) เป็นซอยท่าฉลอง เหมือนเดิม เนื่องจากซอยท้ายบุญอยู่ข้างบริษัทไทยประกันชีวิต มีป้ายอยู่แล้วนั้น จากการลงพื้นที่ได้ปรึกษารือกับประธานชุมชน แล้วพบว่า บริเวณอยู่ข้างร้านลมโชย เป็นซอยท้ายบุญซึ่งถูกต้องแล้วตามชื่อป้ายของทางราชการแล้ว



ชุมชนโพธิ์เงิน

ส่วนป้ายซอยท้ายบุญอยู่บริเวณข้างบริษัทไทยประกันชีวิต นี้เป็นป้ายที่เอกชนดำเนินการจัดตั้งขึ้นมาเอง ซึ่งทำให้ประชาชนเกิดความสับสนได้ เห็นประสานงานกับงานเทคนิคดำเนินการรื้อถอน




ข้อพิจารณา

เห็นควรดำเนินการแก้ไขอาณาเขตชุมชนทั้ง ๓ แห่ง ตามแบบตอบรับ ซึ่งงานสวัสดิการสังคม ได้ดำเนินการแก้ไขเป็นที่เรียบร้อยแล้ว (รายละเอียดปรากฏตามเอกสารแนบท้ายนี้)




(นางสาวแสงอรุณ ล้วนศรี)
นักพัฒนาชุมชนชำนาญการ

เรียน ปลัดเทศบาล
-เพื่อโปรดทราบ


นายสมศักดิ์ สุขุมธรรม (ท.ร.ร.)
หัวหน้าสำนักปลัด

๑๓ ก.ย. ๒๕๖๕

เรียน นายกเทศมนตรี
-เพื่อโปรดทราบ

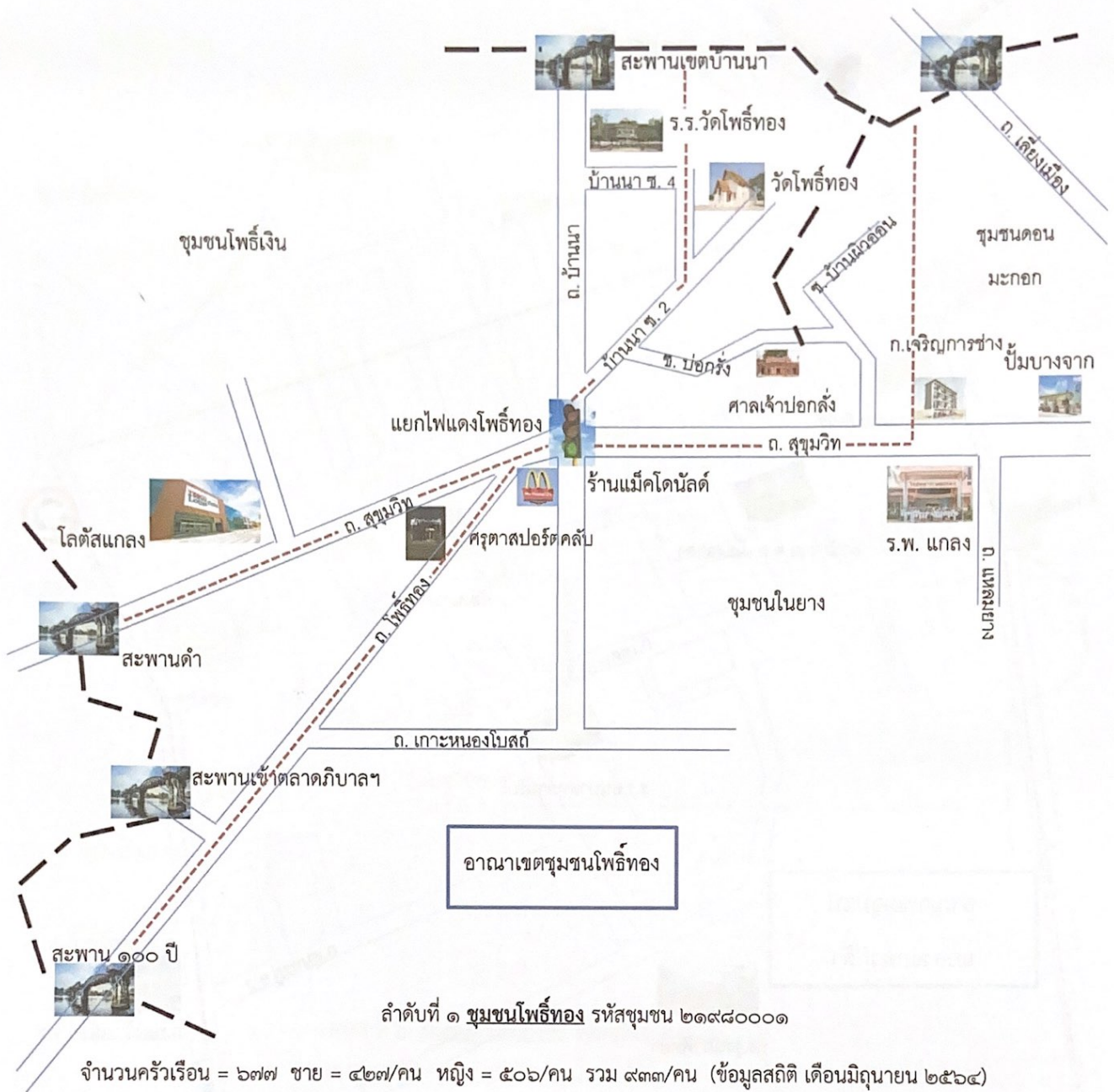

นายกเทศมนตรี

๗๘๖๗

ดำเนินการตามข้อ
๑ ขยายให้ประธานชุมชน) อธิกราย // จะ
ชี้แจง รวบรวมคืน เรื่อง/คดี ยศ. ๑๖๖

(นายสันติชัย ตั้งสวนิช)
นายกเทศมนตรีตำบลเมืองกลาง

13/9/64

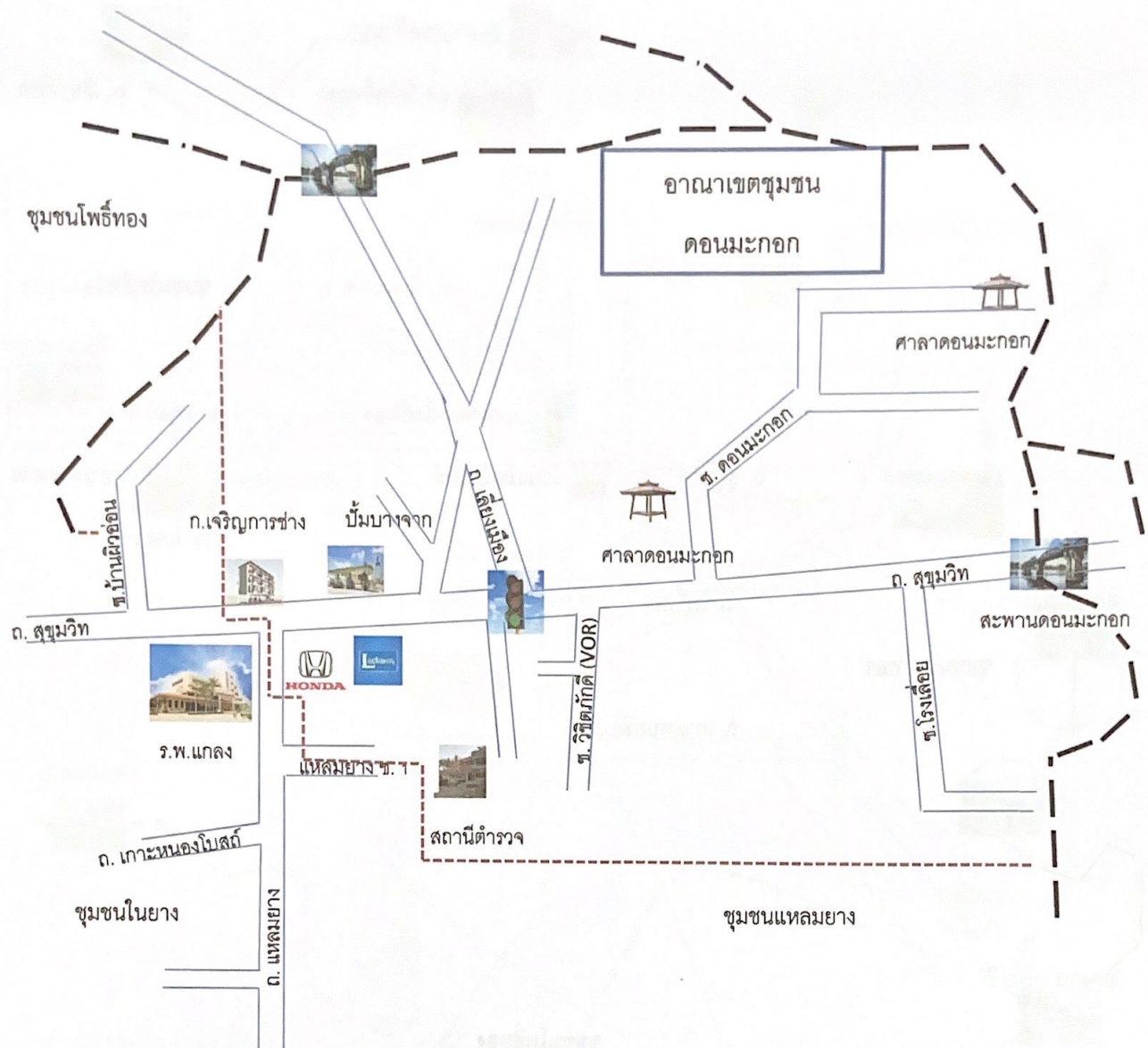


ลำดับที่ ๑ ชุมชนโพธิ์ทอง รหัสชุมชน ๒๑๙๘๐๐๑

จำนวนครัวเรือน = ๖๗๗ ชาย = ๔๒๗/คน หญิง = ๕๐๖/คน รวม ๙๓๓/คน (ข้อมูลสถิติ เดือนมิถุนายน ๒๕๖๔)

* ——— = ลำคลอง แนวเขตแดนธรรมชาติ * - - - - - = แนวแบ่งเขตชุมชน

๑. ถนนสุขุมวิท (ฝั่งขวา) เริ่มตั้งแต่สะพานดำ ไปจนถึงศรุตาสปอร์ตคลับ
บ้านเลขที่ เป็นเลขคู่ ตั้งแต่ ๒๐๘/๔ - ๒๑๖/๑๕ (ศรุตาสปอร์ตคลับ)
- ถนนสุขุมวิท (ฝั่งซ้าย) เริ่มตั้งแต่ ถนนบ้านนา (แยกไฟแดงโพธิ์ทอง) ไปจนถึง ก. เจริญการช่าง
บ้านเลขที่ เป็นเลขคี่ ตั้งแต่ ๒๘๓/๑ - ๓๑๗/๔๖
๒. ถนนโพธิ์ทอง (ฝั่งซ้าย) เริ่มตั้งแต่สะพาน ๑๐๐ ปี ไปจนถึงถนนสุขุมวิท
บ้านเลขที่ เป็นเลขคี่ ตั้งแต่ ๓๕ - ๙๑
๓. ถนนบ้านนา (ฝั่งขวา) เริ่มตั้งแต่ บ้านนา ซอย ๒ (ฝั่งขวา) ไปจนถึง วัดโพธิ์ทอง
บ้านเลขที่ เป็นเลขคู่ตั้งแต่ ๑๘ - ๙๔/๑



ลำดับที่ ๒ **ชุมชนดอนมะกอก** รหัสชุมชน ๒๑๙๘๐๐๐๒

จำนวนครัวเรือน = ๒๗๕ ชาย = ๒๔๙/คน หญิง = ๒๘๐/คน รวม ๕๒๙/คน (ข้อมูลสถิติ เดือนมิถุนายน ๒๕๖๔)

* **————** = ตำคลอง แนวเขตแดนธรรมชาติ * **-----** = แนวแบ่งเขตชุมชน

๑. ถนนสุขุมวิท (ฝั่งซ้าย) เริ่มตั้งแต่ ร้านพงษ์เจริญไปจนถึงสะพานดอนมะกอก

บ้านเลขที่ เป็นเลขคี่ ตั้งแต่ ๓๑๙ - ๓๙๗

ถนนสุขุมวิท (ฝั่งขวา) เริ่มตั้งแต่ บ้านเลขที่ ๒๕๖/๑ ไปจนถึง ไปจนถึงสะพานดอนมะกอก

บ้านเลขที่ เป็นเลขคู่ ตั้งแต่ ๒๕๖/๑ - ๓๒๖

๒. ถนนแหลมยาง ซอย ๑ (ฝั่งซ้าย) เริ่มตั้งแต่บ้านเลขที่ ๒๖๖/๑ ไปจนถึงสถานีตำรวจ บ้านเลขที่ ตั้งแต่ ๒๖๖/๑ - ๒๖๘/๒

ยกเว้นบ้านเลขที่ ๒๙๐ , ๒๙๐/๑ , ๒๙๒/๑ , ๒๙๒/๕

(ตามมาติจากที่ประชาคมชุมชน จำนวน ๔ หลังคาเรือน ขอไปขึ้นกับชุมชนแหลมยาง)



ลำดับที่ ๓ ชุมชนแหลมยาง รหัสชุมชน ๒๑๙๘๐๐๐๓

จำนวนครัวเรือน = ๒๒๙ ชาย = ๒๖๓/คน หญิง = ๒๘๖/คน รวม ๕๔๙/คน (ข้อมูลสถิติ เดือนมิถุนายน ๒๕๖๔)

* ——— = ล้ำคลอง แนวเขตแดนธรรมชาติ * - - - - - = แนวแบ่งเขตชุมชน

๑. ถนนแหลมยาง (ฝั่งซ้าย) เริ่มตั้งแต่ บ้านเลขที่ ๙/๑ ไปจนถึงถนน บ้านเลขที่ เป็นเลขคี่ ตั้งแต่ ๙/๑ - ๕๑/๓

(ฝั่งขวา) เริ่มตั้งแต่ สะพานสองแหลม ไปจนถึงถนนแหลมยาง บ้านเลขที่ เป็นเลขคู่ ตั้งแต่ ๔๘ - ๙๘

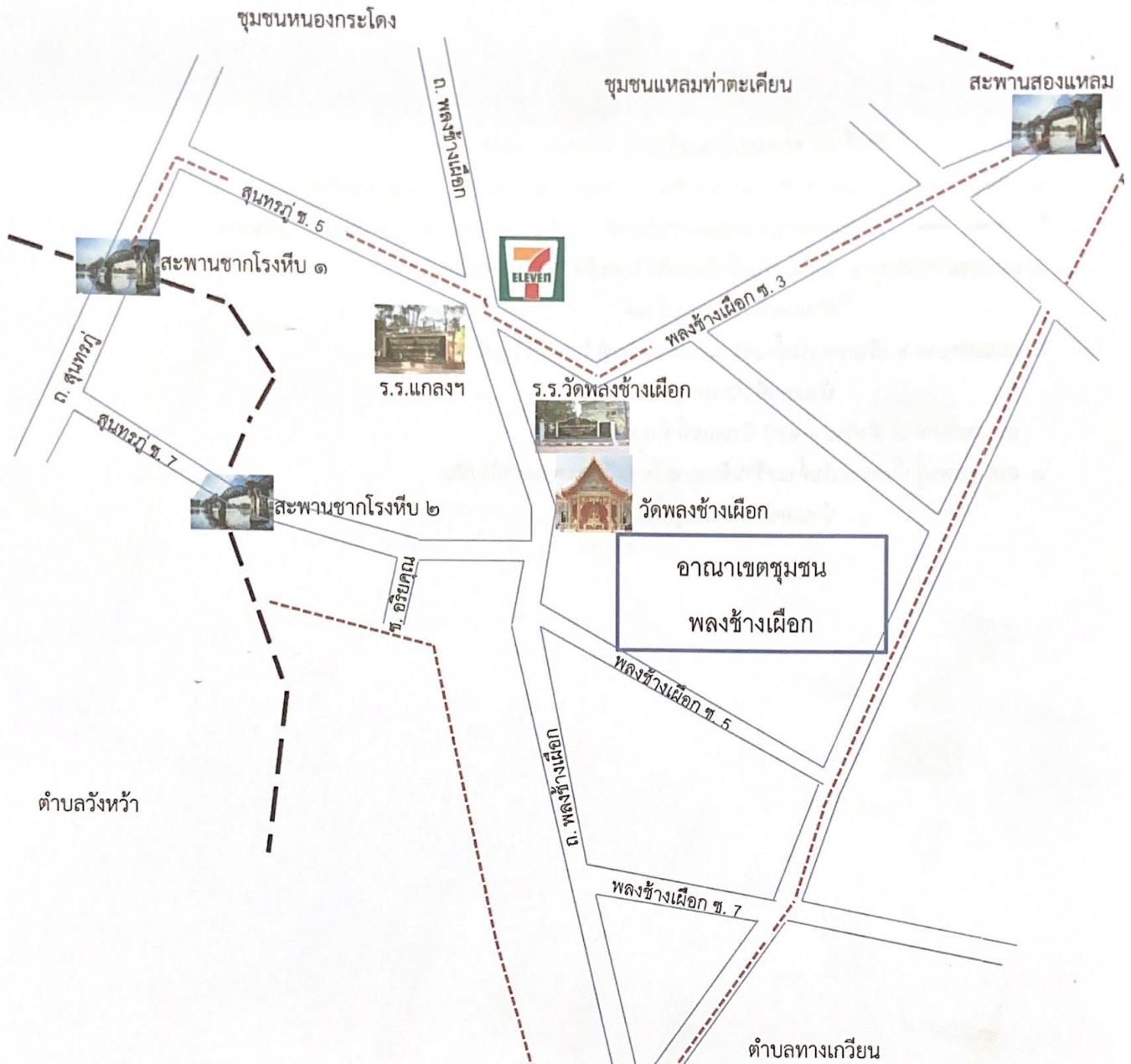
๒. แหลมยาง ซอย ๑ (ฝั่งขวา) เริ่มตั้งแต่บ้านเลขที่ ๑๑/๑ ไปจนถึงบ้านเลขที่ ๑๑/๘



จำนวนครัวเรือน = ๘๐๑ ชาย = ๔๑๙/คน หญิง = ๔๓๘/คน รวม ๘๕๗/คน (ข้อมูลสถิติ เดือนมิถุนายน ๒๕๖๔)


* ----- = แนวแบ่งเขตชุมชน

๑. ถนนสุขุมวิท (ฝั่งซ้าย) เริ่มตั้งแต่ธนาคารกรุงศรี ไปจนถึง ร้านกอบชัยโลหะ บ้านเลขที่ เป็นเลขคี่ ตั้งแต่ ๑๔๑/๑ - ๒๑๙
๒. ถนนบ้านบึง - แกลง (ฝั่งซ้าย) เริ่มตั้งแต่ร้านมิตรไทย ไปจนถึงเต็นท์รถมือสอง บ้านเลขที่ เป็นเลขคี่ ตั้งแต่ ๒๕ - ๒๓๓/๑
๓. ถนนหนองกิ้งเกรา (ฝั่งขวา) เริ่มตั้งแต่ หัวถนนไปจนถึงอุ้งเล็กโพธิ์ทอง บ้านเลขที่ เป็นเลขคู่ ตั้งแต่ ๒๔/๑ - ๑๒๒/๖
๔. ถนนสารนารถ (ฝั่งซ้าย - ขวา) บ้านเลขที่ ตั้งแต่ ๑ - ๕๕
 - สารนารถ ซอย ๑ (ฝั่งซ้าย - ขวา) ไม่มีผู้อาศัย
 - สารนารถ ซอย ๒ (ฝั่งซ้าย - ขวา) บ้านเลขที่ ตั้งแต่ ๑ - ๕๔



ลำดับที่ ๕ ชุมชนพลงช้างเผือก รหัสชุมชน ๒๑๙๘๐๐๐๕

*  = ลำคลอง แนวเขตแดนธรรมชาติ

*  = แนวแบ่งเขตชุมชน

จำนวนครัวเรือน = ๗๒๑ ชาย = ๗๒๐/คน หญิง = ๘๐๑/คน รวม ๑,๕๒๑/คน (ข้อมูลสถิติ เดือนมิถุนายน ๒๕๖๔)

๑. ถนนสุนทรภู่ (ฝั่งซ้าย) เริ่มตั้งแต่แยก สุนทรภู่ ซอย ๕ ไปจนถึง สะพานข้ามลำรางซากโรงหีบ ๑ บ้านเลขที่ ๕๙

สุนทรภู่ ซอย ๕ (ฝั่งขวา) บ้านเลขที่ เป็นเลขคู่ ตั้งแต่ ๒/๑ - ๓๐

สุนทรภู่ ซอย ๗ (ฝั่งซ้าย - ขวา) เริ่มตั้งแต่สะพานข้ามลำรางซากโรงหีบ ๒ บ้านเลขที่ ตั้งแต่ ๑ - ๙๐/๑

๒. ถนนพลงช้างเผือก (ฝั่งซ้าย - ขวา) เริ่มตั้งแต่แยก ร.ร.วัดพลง และ ร.ร.แก่งงา ไปจนถึงเขตเทศบาลตำบลเมืองแก่ง

บ้านเลขที่ ตั้งแต่ ๑๓๑ - ๑๘๖/๑

พลงช้างเผือก ซอย ๓ (ฝั่งขวา) เริ่มตั้งแต่ ร.ร.วัดพลงช้างเผือก ไปจนถึง สะพานสองแหลม

บ้านเลขที่ เป็นเลขคู่ ตั้งแต่ ๔/๑ - ๒๘

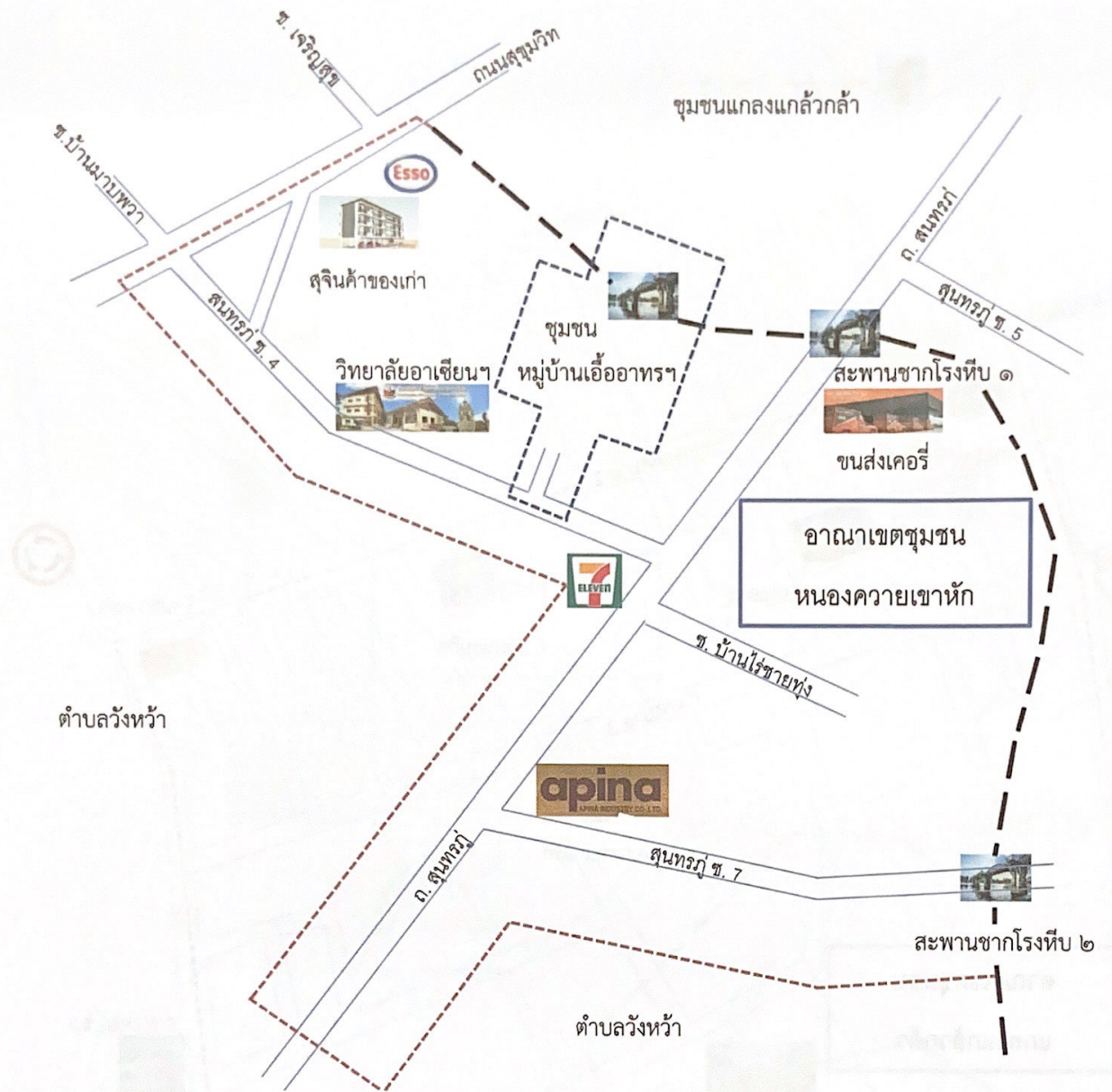


ลำดับที่ ๖ **ชุมชนมาบใหญ่** รหัสชุมชน ๒๑๙๘๐๐๐๖

จำนวนครัวเรือน = ๗๐๒ ชาย = ๓๓๖/คน หญิง = ๓๖๖/คน รวม ๗๐๒/คน (ข้อมูลสถิติ เดือนมิถุนายน ๒๕๖๔)

* ----- = แนวแบ่งเขตชุมชน

๑. ถนนสุขุมวิท (ฝั่งซ้าย) เริ่มตั้งแต่สหกรณ์การเกษตรเมืองกลาง ไปจนถึง ร้านสมุนไพรรีรัตน์
บ้านเลขที่ เป็นเลขคี่ ตั้งแต่ ๑๑๑ - ๑๑๑/๒๑
๒. ถนนมาบใหญ่ (ฝั่งขวา) เริ่มตั้งแต่หัวถนน ไปจนถึงเขตเทศบาล บ้านเลขที่ เป็นเลขคู่ ตั้งแต่ ๔ - ๑๗๔/๑๕
๓. ถนนหนองกันเกรา (ฝั่งซ้าย) เริ่มตั้งแต่บริษัทฐานทรัพย์แลนด์ ไปจนถึง ร้าน PSI บ้านเลขที่ เป็นเลขคี่ ตั้งแต่ ๕/๑ - ๙
หนองกันเกรา ซอย ๕ (ฝั่งซ้าย - ขวา) เริ่มตั้งแต่ปากซอย ไปจนถึง คริสตจักร อ.กลาง
บ้านเลขที่ ตั้งแต่ ๒๐ , ๔๘ , ๕๙ , ๑๔๓/๑๑



ลำดับที่ ๗ **ชุมชนหนองควายเขาคอก** รหัสชุมชน ๒๑๙๘๐๐๐๗

จำนวนครัวเรือน = ๔๓๗ ชาย = ๓๐๑/คน หญิง = ๓๓๐/คน รวม ๖๓๑/คน (ข้อมูลสถิติ เดือนมิถุนายน ๒๕๖๔)

* **— — —** = ลำคลอง แนวเขตแดนธรรมชาติ * **- - - - -** = แนวแบ่งเขตชุมชน

๑. ถนนสุขุมวิท (ฝั่งขวา) เริ่มตั้งแต่ สุนทรภู่ซอย ๔ (ซอยดำรงชีพ) ไปจนถึง ป้อมเอสไอ
บ้านเลขที่ เป็นเลขคู่ ๒/๑๑ - ๒/๑๓ (ร้านสุจินต์ค้าของเก่า)
๒. ถนนสุนทรภู่ (ฝั่งซ้าย และขวา) เริ่มตั้งแต่สะพาน (ลำรางซากโรงทึบ ๑) ไปจนถึงสุดเขตเทศบาล
บ้านเลขที่ (ตำบลวังหว้า) ตั้งแต่ ๑ - ๓๕/๓
สุนทรภู่ ซอย ๔ (ฝั่งซ้าย และขวา) ตลอดซอย ยกเว้นหมู่บ้านเอื้ออาทรระยอง (วังหว้า)
บ้านเลขที่ (ตำบลวังหว้า) ตั้งแต่ ๑ - ๒๓/๔
สุนทรภู่ ซอย ๗ (ฝั่งซ้าย และขวา) เริ่มตั้งแต่โรงงาน เอปิน่า (บน) ไปจนถึงสะพาน (ลำรางซากโรงทึบ ๒)
บ้านเลขที่ (ตำบลวังหว้า) ตั้งแต่ ๒๓ - ๒๙/๔๑



ถ. บ้านมิ่ง - แกล้ง

โรงงานโตเกียว

ISUZU

ถ. นongแหวน

อาณาเขตชุมชน
นongแหวน

ถ. นongกันเกา

ถ. ศาลาด่าน

ถ. ศาลาด่าน

ซอยท้ายซอย

ถ. บ้านมิ่ง - แกล้ง

ถ. สุขุมวิท

ถ. สุขุมวิท

ลำดับที่ ๘ ชุมชนหนองแหวน รหัสชุมชน ๒๑๙๘๐๐๐๘

จำนวนครัวเรือน = ๖๓๖ ชาย = ๕๒๗/คน หญิง = ๕๗๑/คน รวม ๑,๐๙๘/คน (ข้อมูลสถิติ เดือนมิถุนายน ๒๕๖๔)

* ——— = ลำคลอง แนวเขตแดนธรรมชาติ * ----- = แนวแบ่งเขตชุมชน

๑. ถนนสุขุมวิท (ฝั่งซ้าย) เริ่มตั้งแต่สี่แยกไฟแดงตลาดกิมบอล ไปจนถึงสะพานดำ
บ้านเลขที่ เป็นเลขคู่ ตั้งแต่ ๒๒๓ - ๒๔๙
๒. ถนนบ้านบึง - แกล้ง (ฝั่งขวา) เริ่มตั้งแต่สี่แยกไฟแดงตลาดกิมบอล ไปจนถึงโรงงานโตเกียว
บ้านเลขที่ เป็นเลขคู่ ตั้งแต่ ๒๐ - ๒๐๖ (๒/๑ หมู่ ๑)
๓. ถนนหนองแหวน (ฝั่งซ้าย - ขวา) เริ่มตั้งแต่ หัวถนนหนองแหวน ไปจนถึง สะพานข้ามเขตตำบลบ้านนา
บ้านเลขที่ ตั้งแต่ ๕ - ๖๗
๔. ถนนศาลาตาผ่อง (ฝั่งซ้าย - ขวา) เริ่มตั้งแต่ หัวถนนศาลาตาผ่อง ไปจนถึง สะพานข้ามเขตตำบลบ้านนา
บ้านเลขที่ ตั้งแต่ ๑๓ - ๘๖/๒๓๐
๕. ซอยท่ายายบุญ (ฝั่งซ้าย - ขวา) เริ่มตั้งแต่ หัวถนนท่ายายบุญ ไปจนถึง สะพานลมโซย
บ้านเลขที่ ตั้งแต่ ๓๔ - ๕๖



ลำดับที่ ๙ ชุมชนศูนย์อาหาร รหัสชุมชน ๒๑๙๘๐๐๐๙

จำนวนครัวเรือน = ๑,๖๕๐ ชาย = ๑,๐๐๔/คน หญิง = ๑,๑๐๕/คน รวม ๒,๑๐๙/คน (ข้อมูลสถิติ เดือนมิถุนายน ๒๕๖๔)

* ——— = กำแพง แนวเขตแดนธรรมชาติ * - - - - - = แนวแบ่งเขตชุมชน

๑. ถนนสุขุมวิท (ฝั่งขวา) เริ่มตั้งแต่ ร้านเอราวัณ ไปจนถึง ร้านเจริญโกขนาน บ้านเลขที่ เป็นเลขคู่ ตั้งแต่ ๑๓๐ - ๒๐๔/๑๙๖

๒. ถนนเทศบาล ๑ (ฝั่งซ้าย) เริ่มตั้งแต่ร้านธงชัยอุปกรณ์สวนยาง ไปจนถึง ร้านขายกั๊ฟซ้อป

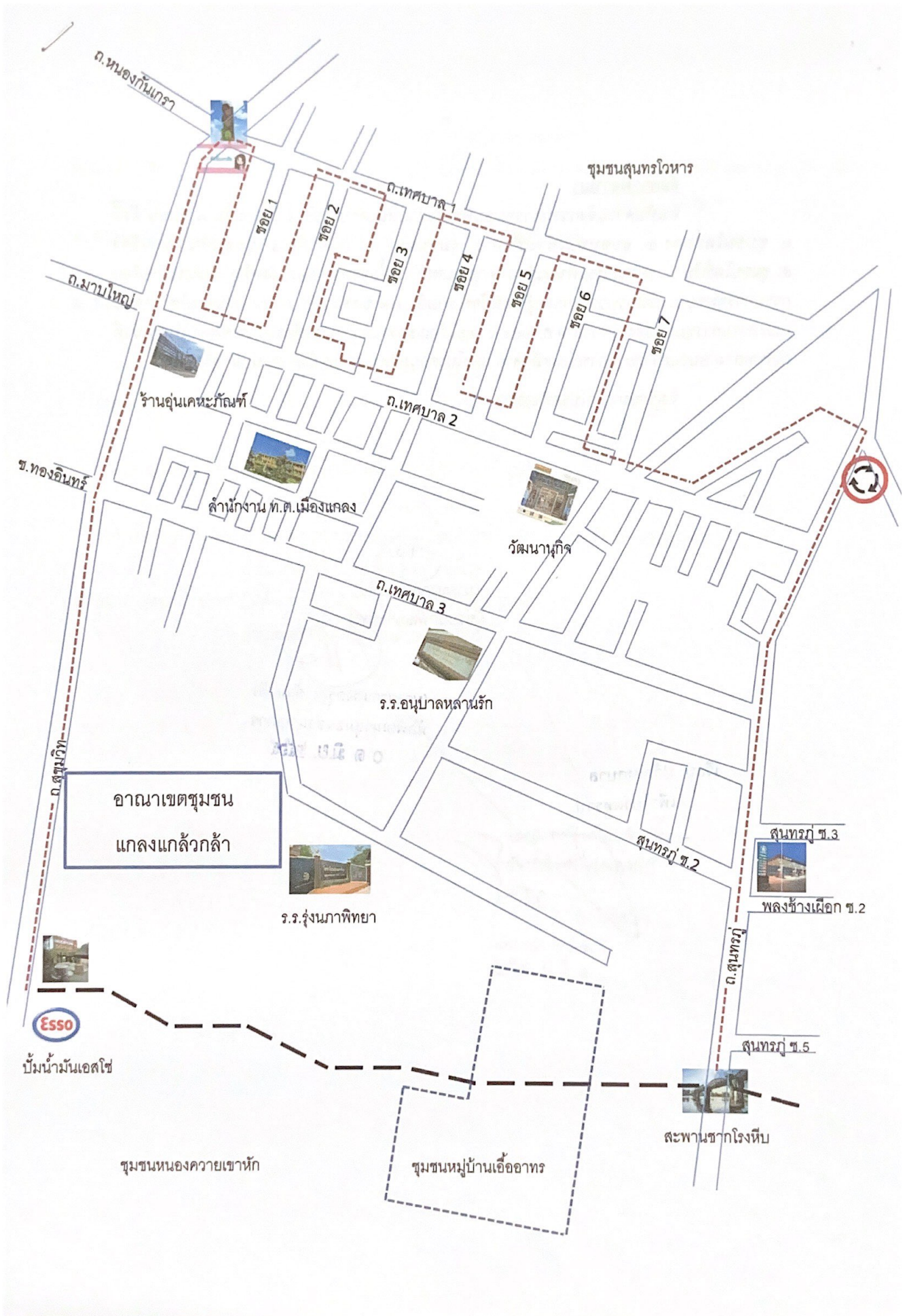
บ้านเลขที่ เป็นเลขคี่ ตั้งแต่ ๓ - ๑๕๙/๕

ถนนเทศบาล ๑ (ฝั่งขวา) เฉพาะซอย ๑, ๓, ๕, ๗

๓. ถนนศูนย์อาหาร (ฝั่งซ้าย - ฝั่งขวา) เริ่มตั้งแต่ถนนสุขุมวิท ไปจนถึง ถนนศูนย์อาหาร ซอย ๙ บ้านเลขที่ ตั้งแต่ ๕ - ๒๒๘

ศูนย์อาหาร ซอย ๙ (ฝั่งซ้าย) เริ่มตั้งแต่ปากซอย ไปจนถึง ศาลาดันโพธิ์ บ้านเลขที่ เป็นเลขคี่ ตั้งแต่ ๓/๑ - ๑๕/๑

๔. ถนนโพธิ์ทอง (ฝั่งซ้าย - ฝั่งขวา) เริ่มตั้งแต่ หัวถนนโพธิ์ทอง ไปจนถึง สะพาน ๑๐๐ ปี บ้านเลขที่ ตั้งแต่ ๑ - ๓๑



ลำดับที่ ๑๐ ชุมชนแก่งแก้วกล้า รหัสชุมชน ๒๑๙๘๐๐๑๐

จำนวนครัวเรือน = ๑,๔๗๕ ชาย = ๑,๑๖๖/คน หญิง = ๑,๒๔๐/คน รวม ๒,๔๐๖/คน (ข้อมูลสถิติ เดือนมิถุนายน ๒๕๖๔)

* ——— = ลำคลอง แนวเขตแดนธรรมชาติ * ----- = แนวแบ่งเขตชุมชน

๑. ถนนสุขุมวิท (ฝั่งขวา) เริ่มตั้งแต่ร้านคอฟฟี่ การ์เด็น ไปจนถึง ร้านซัชชัยเกษัช

บ้านเลขที่ เป็นเลขคู่ ตั้งแต่ ๒/๑๘ - ๑๒๘/๑

๒. ถนนเทศบาล ๒ (ฝั่งซ้าย) เริ่มตั้งแต่ร้านวันดี ไปจนถึงร้านขายโจ๊ก

บ้านเลขที่ เป็นเลขคี่ ตั้งแต่ ๑ - ๑๐๓

* และ ถนนเทศบาล ๑ (เฉพาะซอย ๒ , ๔ , ๖)

ถนนเทศบาล ๒ (ฝั่งขวา) เริ่มตั้งแต่ร้านทำเบาะ ไปจนถึงร้านบ้านยาสามย่าน

บ้านเลขที่ เป็นเลขคู่ ตั้งแต่ ๖ - ๒๑๐/๓

ถนนเทศบาล ๓ (ฝั่งซ้าย) เริ่มตั้งแต่บ้านเลขที่ ๑ ไปจนถึงร้านนีโอเฟล็ก - แกลง

บ้านเลขที่ เป็นเลขคี่ ตั้งแต่ ๑ - ๑๑๑

ถนนเทศบาล ๓ (ฝั่งขวา) เริ่มตั้งแต่ร้านขายของชำ ไปจนถึงร้านขายอุปกรณ์รถจักรยานยนต์

บ้านเลขที่ เป็นเลขคู่ ตั้งแต่ ๒ - ๖๒/๒

๓. ถนนสุนทรภู่ (ฝั่งขวา) เริ่มตั้งแต่วงเวียนโน ไปจนถึง สะพานซากโรงหีบ

บ้านเลขที่ เป็นเลขคู่ ตั้งแต่ ๒/๒ - ๔๐



ลำดับที่ ๑๑ ชุมชนหนองแดงโม รหัสชุมชน ๒๑๙๘๐๐๑๑

จำนวนครัวเรือน = ๑,๑๘๔ ชาย = ๘๐๖/คน หญิง = ๙๐๙/คน รวม ๑,๗๑๕/คน (ข้อมูลสถิติ เดือนมิถุนายน ๒๕๖๔)

* ----- = แนวแบ่งเขตชุมชน

๑. ถนนสุขุมวิท (ฝั่งซ้าย) เริ่มตั้งแต่ อู่ช่างเริง(เก่า) ไปจนถึง ร้านสยามภัณฑ์ บ้านเลขที่ เป็นเลขคี่ ตั้งแต่ ๗/๑๐ - ๑๐๙/๑
๒. ถนนเจริญสุข (ฝั่งซ้าย - ขวา) เริ่มตั้งแต่ หัวถนนเจริญสุข ไปจนถึงสุดเขตเทศบาล บ้านเลขที่ ตั้งแต่ ๑ - ๓๗
๓. ถนนมาบใหญ่ (ฝั่งซ้าย) เริ่มตั้งแต่ร้านไซโย ไปจนถึง สุดเขตเทศบาล
บ้านเลขที่ เป็นเลขคี่ ตั้งแต่ ๑ - ๑๐๙
๔. ซอยหนองแดงโม(มาบใหญ่ ซ. ๗) (ฝั่งซ้าย - ขวา) เริ่มตั้งแต่ หัวถนนหนองแดงโม ไปจนถึงสุดซอย
บ้านเลขที่ ตั้งแต่ ๑ - ๑๙



ลำดับที่ ๑๒ ชุมชนหนองกระโดง รหัสชุมชน ๒๑๙๘๐๐๑๒

* ----- = แนวแบ่งเขตชุมชน

จำนวนครัวเรือน = ๖๘๐ ชาย = ๔๓๒/คน หญิง = ๔๙๖/คน รวม ๙๒๘/คน (ข้อมูลสถิติ เดือนมิถุนายน ๒๕๖๔)

๑. ถนนสุนทรภู่ (ฝั่งซ้าย) เริ่มตั้งแต่วงเวียนใน ไปจนถึง ถนนสุนทรภู่ ซอย ๕

บ้านเลขที่ เป็นเลขคี่ ตั้งแต่ ๑ - ๕๗

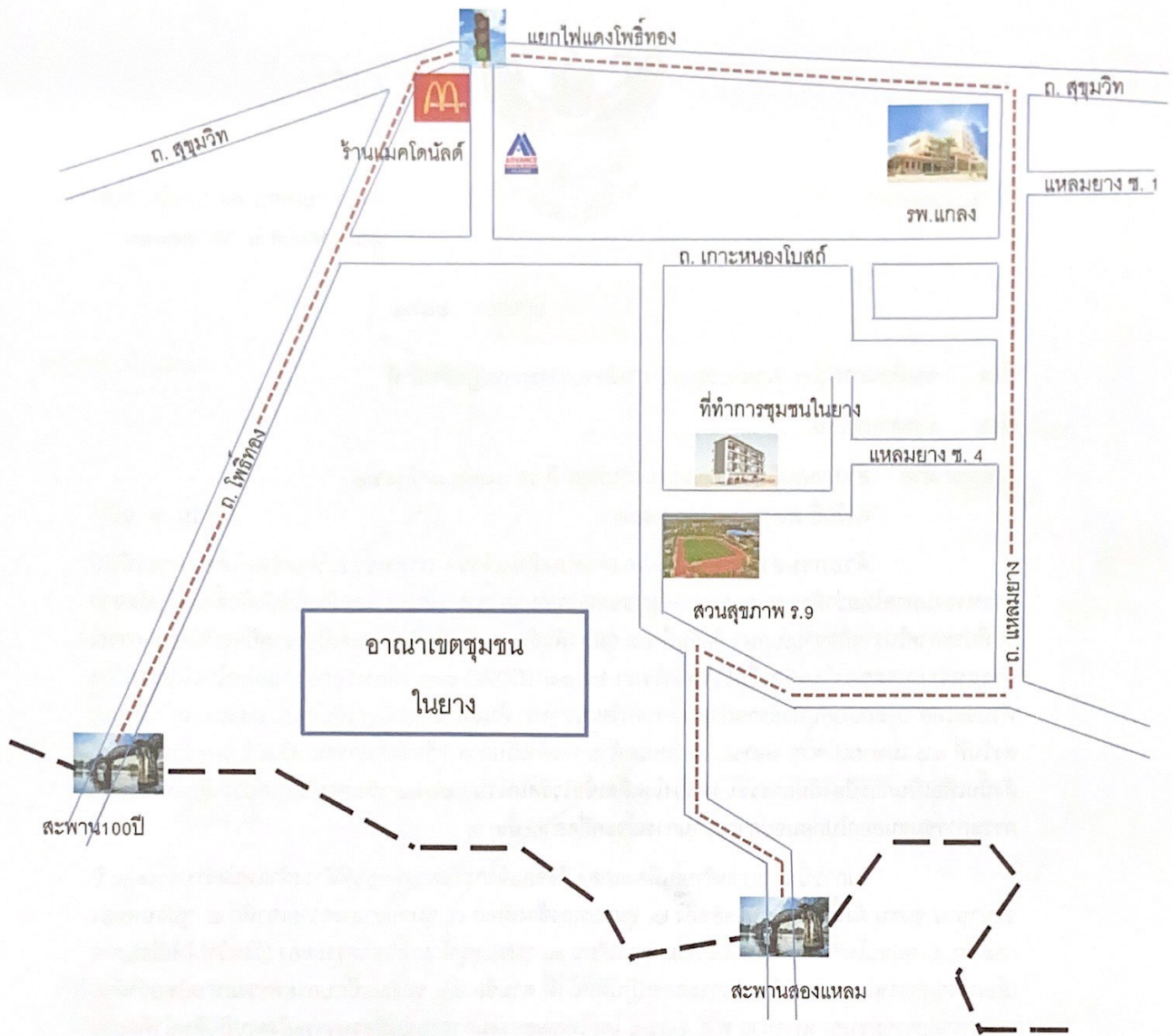
สุนทรภู่ ซอย ๓ (ฝั่งซ้าย และขวา) บ้านเลขที่ ตั้งแต่ ๑๐ - ๓๖

สุนทรภู่ ซอย ๕ (ฝั่งซ้าย) บ้านเลขที่ เป็นเลขคี่ ตั้งแต่ ๑/๒ - ๒๙/๙

๒. ถนนพลงช้างเผือก (ฝั่งขวา) เริ่มตั้งแต่ วงเวียนใน ไปจนถึง ถนนสุนทรภู่ ซอย ๕ บ้านเลขที่ เป็นเลขคู่ ตั้งแต่ ๒ - ๑๖๒/๕

พลงช้างเผือก ซอย ๒ (ฝั่งซ้าย และขวา) บ้านเลขที่ ตั้งแต่ ๑ - ๒๕/๒๑

พลงช้างเผือก ซอย ๔ (ฝั่งซ้าย และขวา) บ้านเลขที่ ตั้งแต่ ๕/๖ - ๕/๓๙



ลำดับที่ ๑๓ ชุมชนในยาง รหัสชุมชน ๒๑๙๘๐๐๑๓

จำนวนครัวเรือน = ๕๖๐ ชาย = ๔๑๕/คน หญิง = ๔๘๙/คน รวม ๙๐๔/คน (ข้อมูลสถิติ เดือนมิถุนายน ๒๕๖๔)

* ——— = ลำคลอง แนวเขตแดนธรรมชาติ

* - - - - - = แนวแบ่งเขตชุมชน

๑. ถนนสุขุมวิท (ฝั่งขวา) เริ่มตั้งแต่แยกไฟแดงโพธิ์ทอง ไปจนถึง รพ.แกลงบ้านเลขที่ เป็นเลขคู่ ตั้งแต่ ๒๑๘ - ๒๕๔/๔๑

๒. ถนนโพธิ์ทอง (ฝั่งขวา) เริ่มตั้งแต่สะพาน ๑๐๐ ปี ไปจนถึง ไปจนถึงร้านแมคโดนัลด์ บ้านเลขที่ เป็นเลขคู่ ตั้งแต่ ๓๒ - ๙๔

๓. ถนนเกษะหนองโบสถ์ (ฝั่งซ้าย - ขวา) ไปจนถึงถนน บ้านเลขที่ ตั้งแต่ ๒ - ๗๒/๗๐

๔. ถนนแหลมยาง (ฝั่งขวา) เริ่มตั้งแต่ รพ.แกลง ไปจนถึง สะพานสองแหลม บ้านเลขที่ เป็นเลขคู่ ตั้งแต่ ๑๔/๑ - ๔๘/๖

ยกเว้นบ้านเลขที่ ๒๒, ๒๖, ๒๘, ๓๒/๑, ๓๒/๒, ๓๒/๑๓, ๓๒/๑๕, ๓๒/๑๖, ๓๔, ๓๔/๒, ๓๔/๓, ๓๔/๔, ๓๔/๕, ๓๔/๖, ๓๖, ๓๖/๑, ๓๘/๒, ๔๐, ๔๐/๓, ๔๐/๔, ๔๒/๑, ๔๒/๒, ๔๒/๓, ๔๒/๔ (ตามมติจากที่ประชาคมชุมชน จำนวน ๒๔ หลังคาเรือน ขอไปขึ้นกับชุมชนแหลมยาง)



ลำดับที่ ๑๔ ชุมชนโพธิ์เงิน รหัสชุมชน ๒๑๙๘๐๐๑๔

จำนวนครัวเรือน = ๓๗๘ ชาย = ๓๓๖/คน หญิง = ๓๔๒/คน รวม ๖๗๘/คน (ข้อมูลสถิติ เดือนมิถุนายน ๒๕๖๔)

* ——— = ลำคลอง แนวเขตแดนธรรมชาติ * - - - - - = แนวแบ่งเขตชุมชน

๑. ถนนสุขุมวิท (ฝั่งซ้าย) เริ่มตั้งแต่สะพานดำ ไปจนถึงถนนบ้านนา (แยกไฟแดงโพธิ์ทอง)
บ้านเลขที่ เป็นเลขคู่ ตั้งแต่ ๒๖๓ - ๒๘๑/๒๖ , ๓๓๓
๒. ถนนบ้านนา (ฝั่งซ้าย) เริ่มตั้งแต่ ถนนบ้านนา (แยกไฟแดงโพธิ์ทอง) ไปจนถึง สะพานข้ามคลองเขตตำบลบ้านนา
บ้านเลขที่ เป็นเลขคู่ ตั้งแต่ ๑ - ๗๗
(ฝั่งขวา) เริ่มตั้งแต่ ซอย ๒ ถนนบ้านนา (ฝั่งซ้าย) ไปจนถึง โรงเรียนวัดโพธิ์ทอง
บ้านเลขที่ เป็นเลขคู่ ตั้งแต่ ๒๘ - ๗๒/๓
(ฝั่งขวา) เริ่มตั้งแต่ ถนนบ้านนา ซอย ๒ ไปจนถึง สะพานข้ามคลองเขตตำบลบ้านนา
บ้านเลขที่ เป็นเลขคู่ ตั้งแต่ ๒๘/๑ - ๙๔/๒
๓. ซอยท้ายยายบุญ (ฝั่งซ้าย และขวา) เริ่มตั้งแต่สะพานลมโซย เป็นต้นไป
บ้านเลขที่ เป็นเลขคู่ ตั้งแต่ ๕๒ - ๗๘



ลำดับที่ ๑๕ ชุมชนแหลมท่าตะเคียน รหัสชุมชน ๒๑๙๘๐๐๑๕

จำนวนครัวเรือน = ๖๓๙ ชาย = ๖๘๗/คน หญิง = ๗๙๗/คน รวม ๑,๔๘๔/คน (ข้อมูลสถิติ เดือนมิถุนายน ๒๕๖๔)

* — — — = ล้ำคลอง แนวเขตแดนธรรมชาติ * - - - - - = แนวแบ่งเขตชุมชน

๑. ถนนพลงช้างเผือก (ฝั่งซ้าย) เริ่มตั้งแต่วงเวียนใน ไปจนถึง ถนนพลงช้างเผือก ซอย ๓

บ้านเลขที่ เป็นเลขคี่ ตั้งแต่ ๑ - ๑๒๗

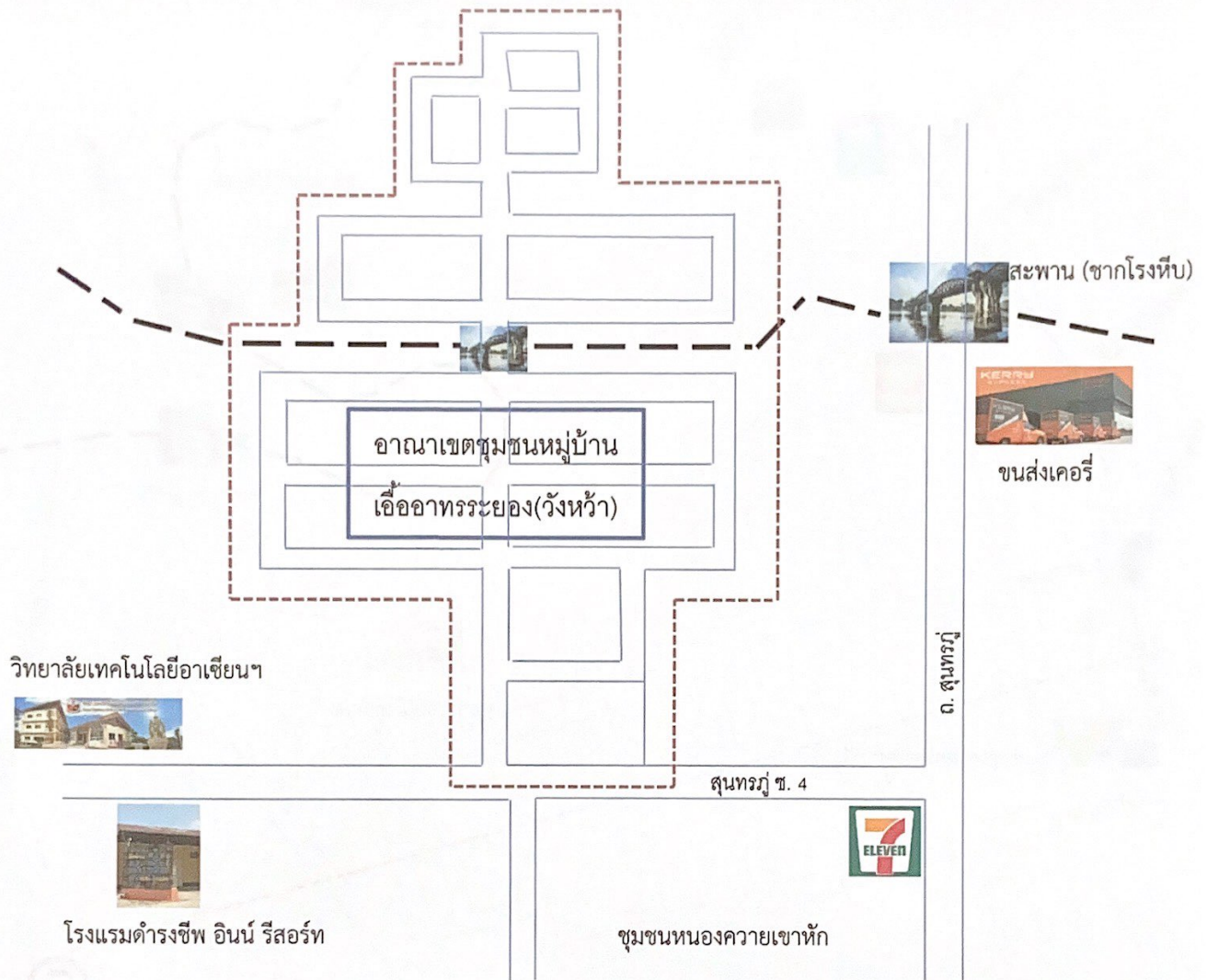
พลงช้างเผือก ซอย ๑ (ฝั่งซ้าย และขวา) บ้านเลขที่ ตั้งแต่ ๑/๙ - ๓๘

พลงช้างเผือก ซอย ๓ (ฝั่งซ้าย) บ้านเลขที่ เป็นเลขคี่ ตั้งแต่ ๑ - ๔๑

๒. ศูนย์ทรวงู ซอย ๙ (ฝั่งขวา) เริ่มตั้งแต่วงเวียนใน ไปจนถึง ร้านร่มไม้ชายคลอง

บ้านเลขที่ เป็นเลขคู่ ตั้งแต่ ๒ - ๓๔

ชุมชนแก่งแก้วกล้า



ลำดับที่ ๑๖ ชุมชนหมู่บ้านเอื้ออาทรระยอง (วังหว่า) รหัสชุมชน ๒๑๙๘๐๐๑๖

จำนวนครัวเรือน = ๕๒๔ ชาย = ๕๔๙/คน หญิง = ๖๖๐/คน รวม ๑,๒๐๙/คน (ข้อมูลสถิติ เดือนมิถุนายน ๒๕๖๔)

* ———— = ลำคลอง * - - - - - = แนวแบ่งเขตชุมชน

๑. ถนนพหลโยธิน ซอย ๔ (ฝั่งขวา) บ้านเลขที่ ตั้งแต่ ๘/๐๐๑ - ๘/๕๒๔